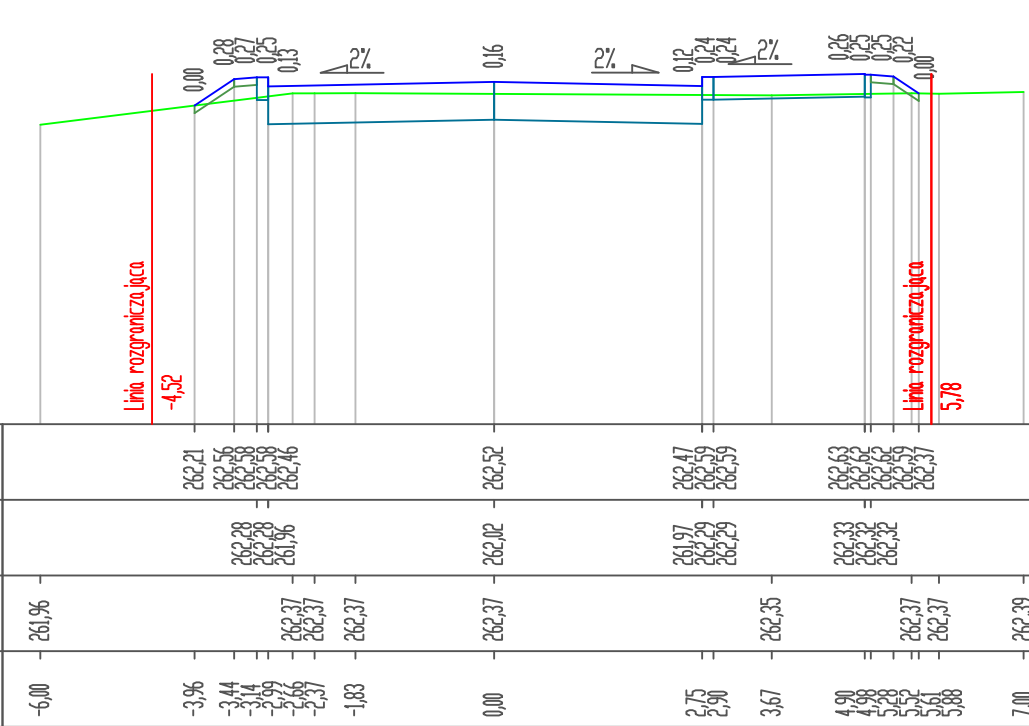
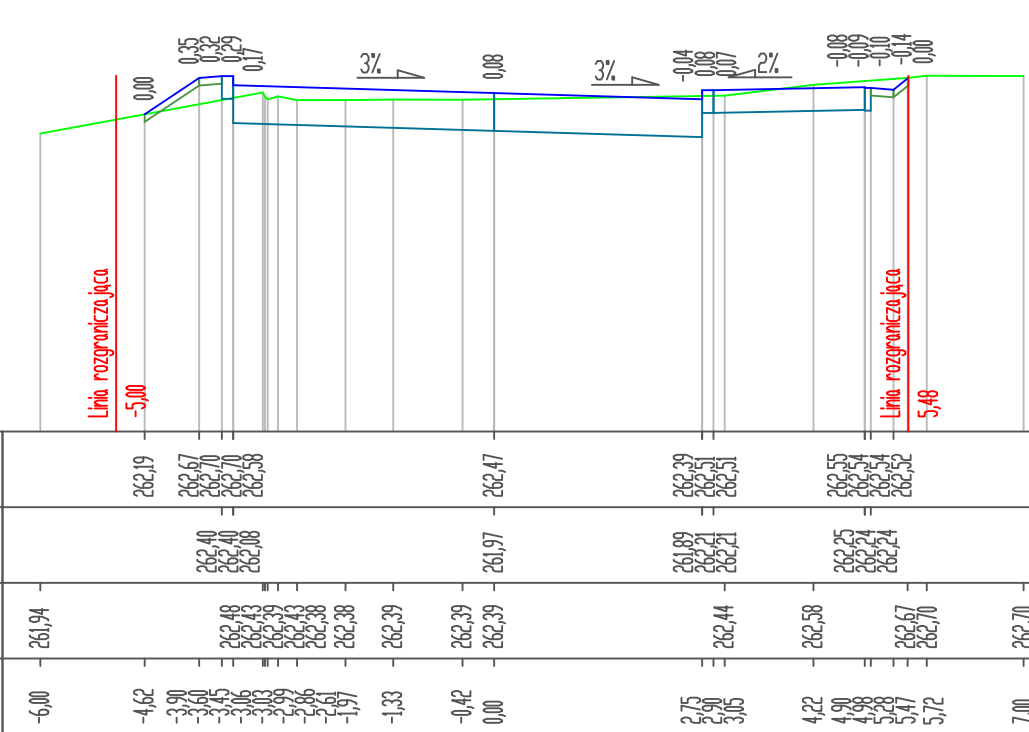


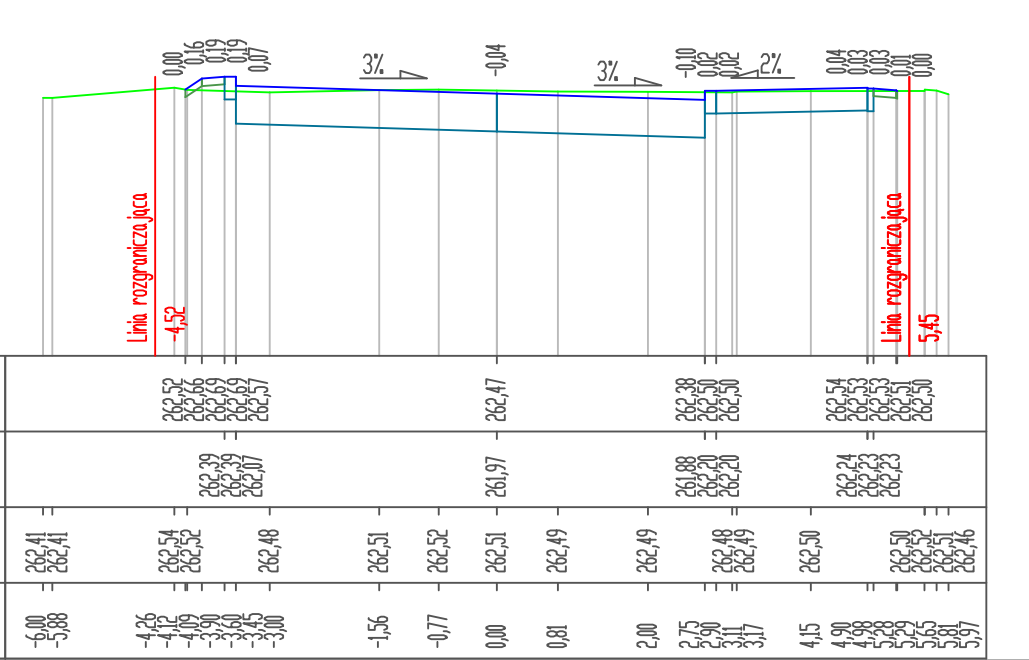
Pik = 0+275,0
Skala 1:100/100



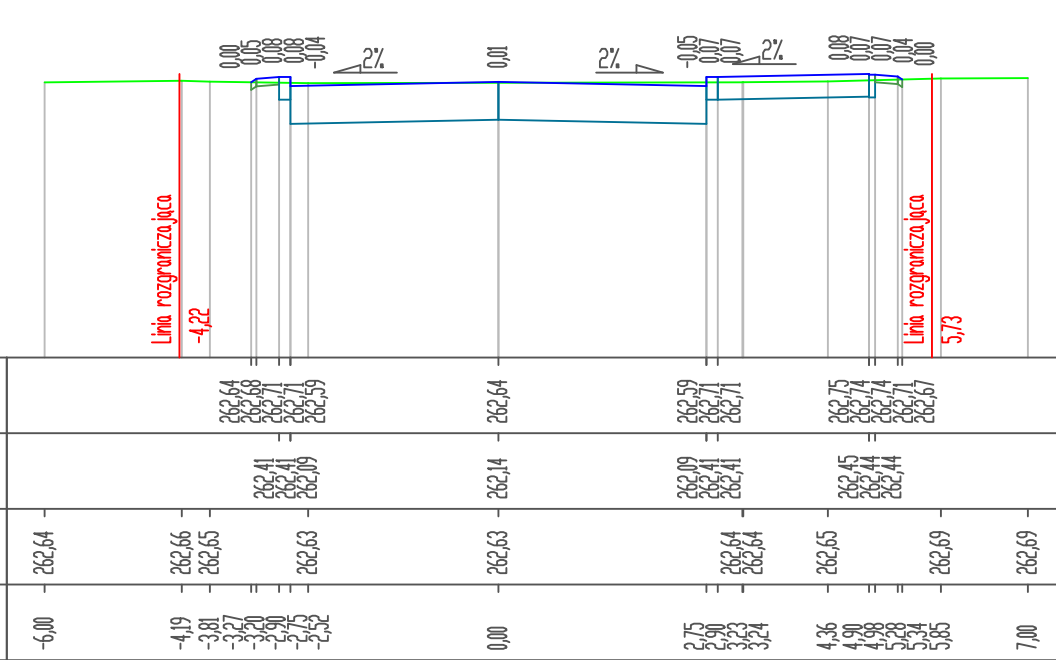
Pik = 0+300,00
Skala 1:100/100



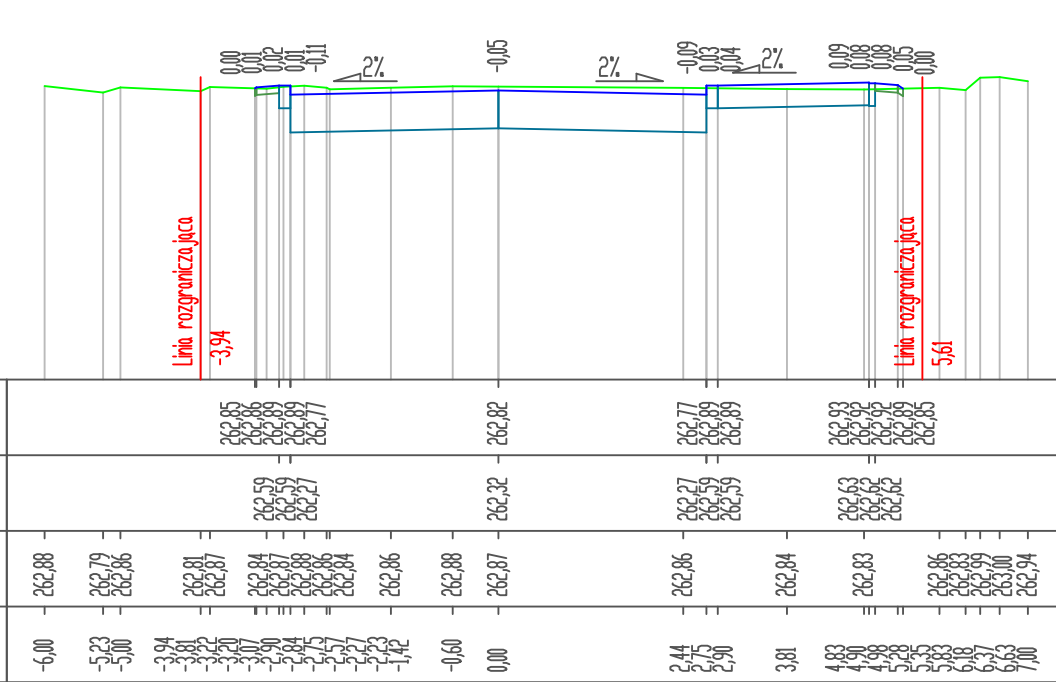
Pik = 0+325,0
Skala 1:100/10



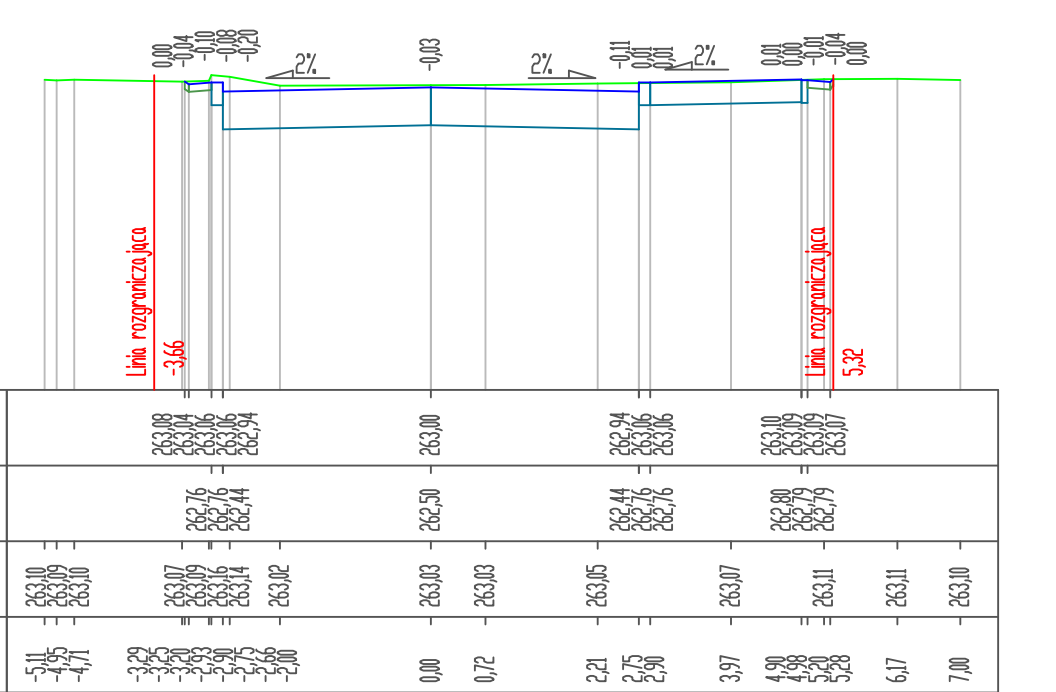
Pik = 0+350,0
Skala 1:100/10



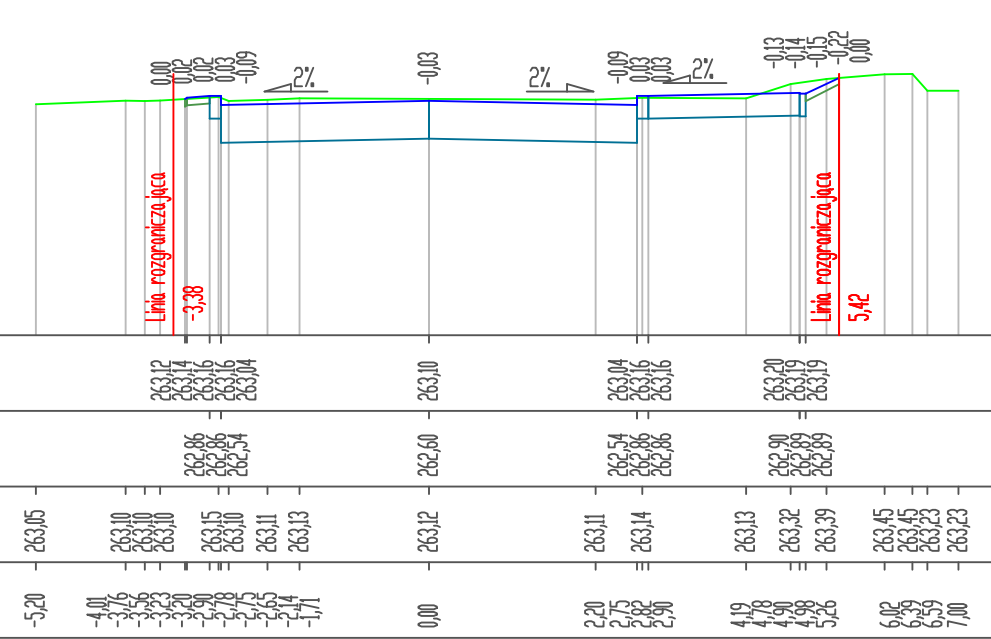
Pik = 0+375,0
Skala 1:100/10



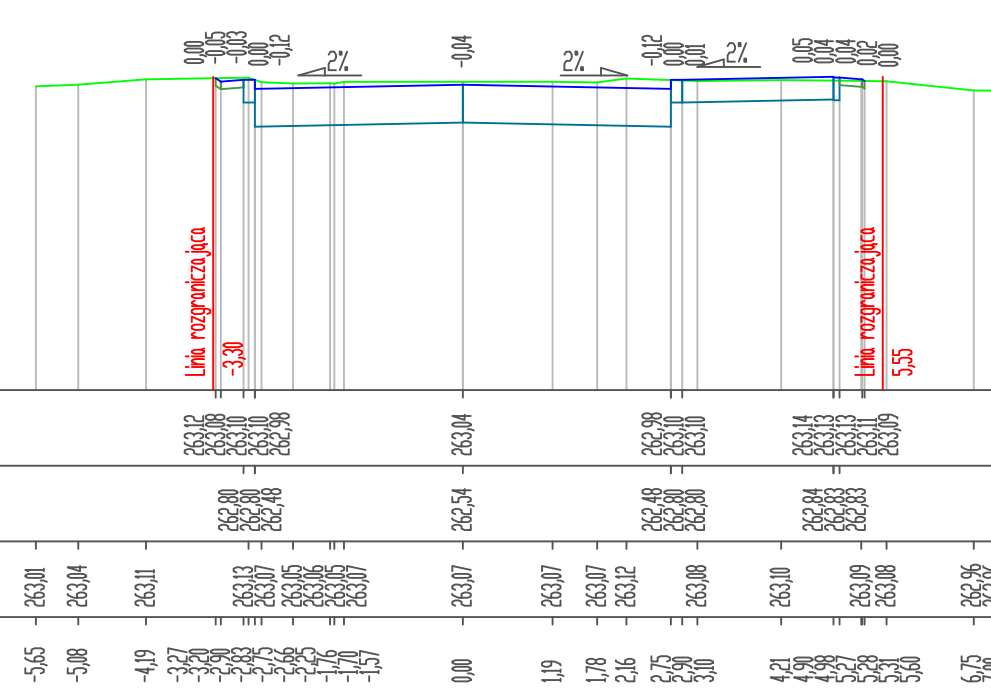
Pik = 0+400,0
Skala 1:100/10



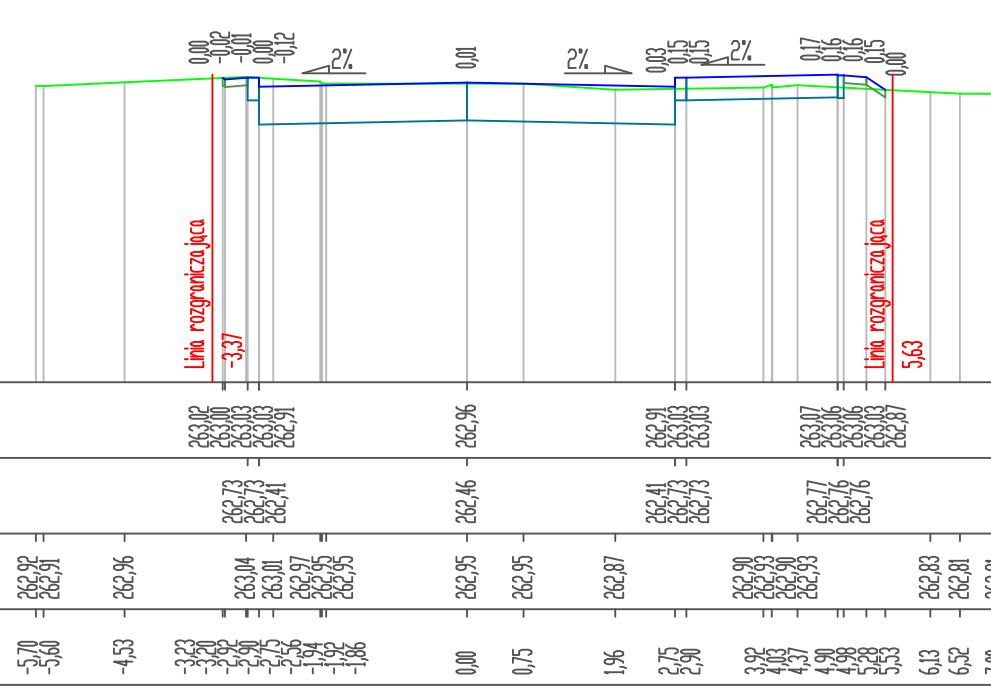
Pik = 0+425,00
Skala 1:100/100



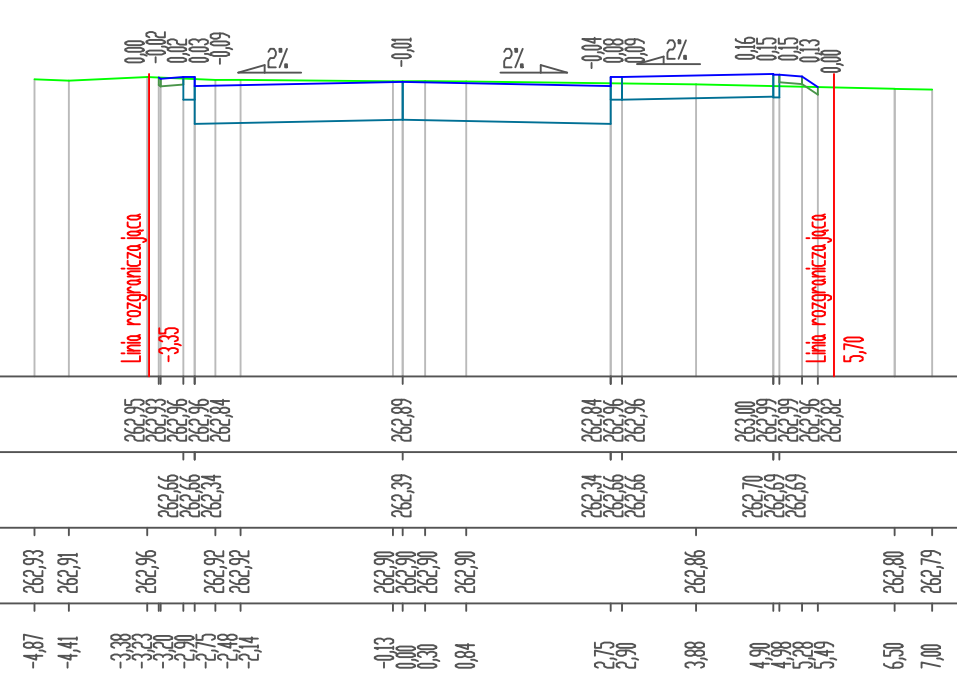
Pik = 0+450,00
Skala 1:100/100



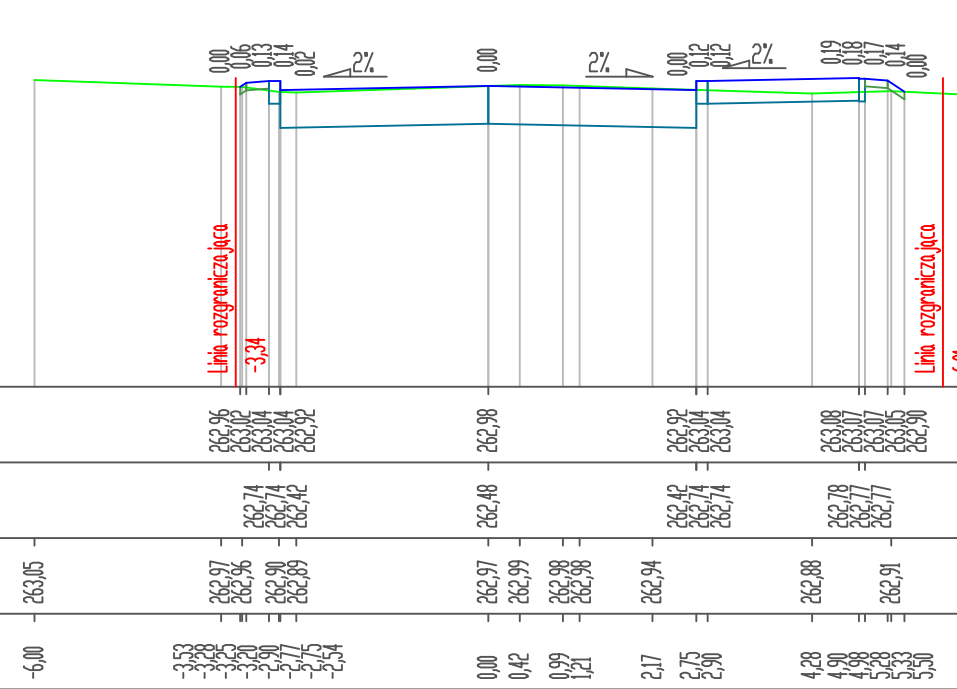
Pik = 0+475,00
Skala 1:100/100



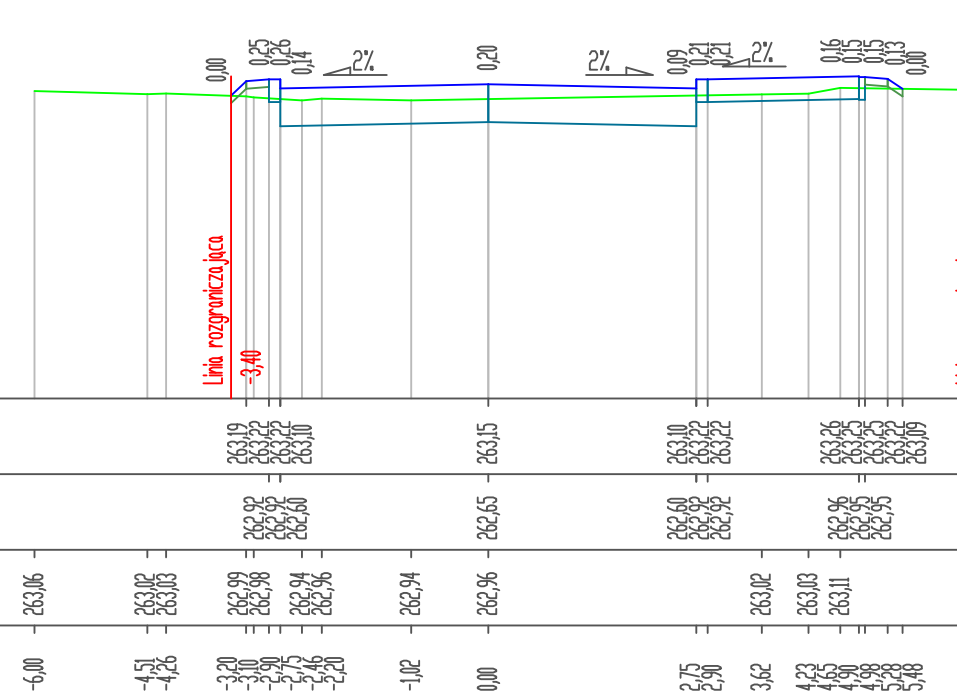
Pik = 0+500,00
Skala 1:100/100



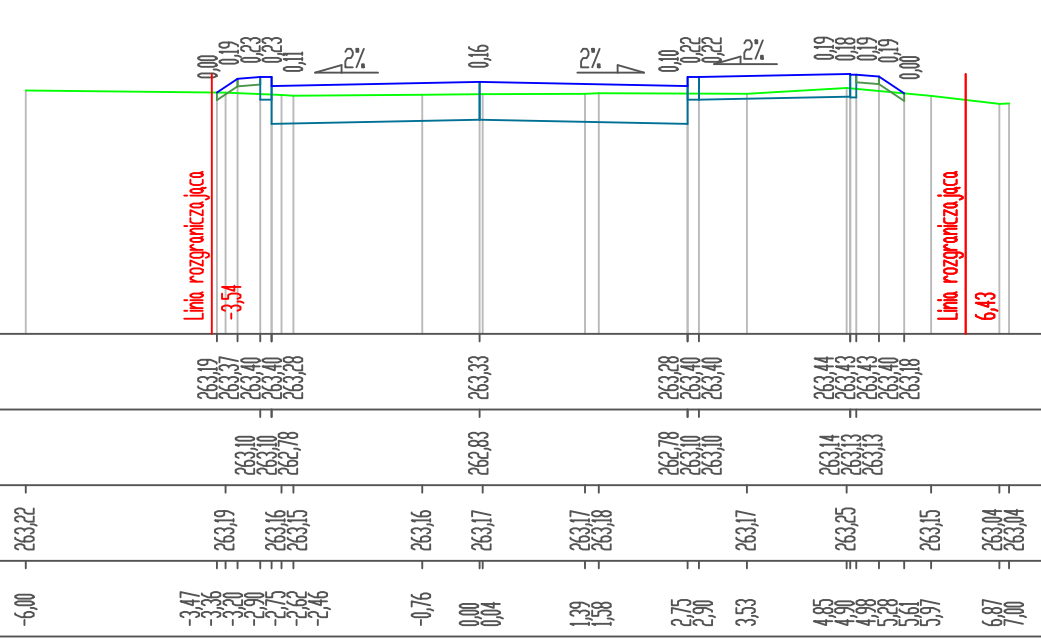
Pik = 0+525,00
Skala 1:100/100




Pik = 0+550,00
Skala 1:100/100



Pik = 0+575,00
Skala 1:100/100



Pik = 0+600,00
Skala 1:100/100



Legenda:

- teren projektowany
— teren istniejący

Zamawiający	Burmistrz Miasta Lubliniec ul. Paderewskiego 5 42-700 Lubliniec				
Temat	Rozbudowa drogi gminnej nr 440011S ul. Cegielnianej w Lublińcu wraz z rozbudową kanalizacji deszczowej i kanalizacji sanitarnej				
Jednostka	 CERTIGOS		Certigos Engineering sp. z o.o. 44-203 Rybnik ul. Brzezińska 8A		
Opracował		Nr upr.	–	PODPIS:	
Projektował	mgr inż. Mateusz Kałuża	Nr upr.	SLK/7740/PWBD/17 spec. inż. drogową	PODPIS:	
Sprawdzał	mgr inż. Ewa Tompalska	Nr upr.	287/DS/12 spec. drogową	PODPIS:	
Data	PRZEMIOT RYSUNKU:		SKALA:	NUMER	
Kwiecier 2023	Przekroje poprzeczne		1:100/100	RYSUNKU: PT-2	